



**DONATO**  
23 • 24 • 25 GIUGNO 2017

[www.giornatedellaserra.it](http://www.giornatedellaserra.it)

**“LA SERRA E L’ACQUA”**

**Musica • Territorio • Cultura  
Teatro • Enogastronomia • Sport**





## “La Serra e l’acqua”.

Tre giorni per celebrare la bellezza di un territorio unico.

Quest’anno sarà Donato ad ospitare la settima edizione delle Giornate della Serra, siamo pronti a darvi il nostro benvenuto in un paese meraviglioso e ricco di peculiarità; il trovarsi immersi in un paesaggio di grande interesse naturalistico proprio perché segnato dalla Serra Morenica e dai colli della Linea Insubrica (il punto in cui l’Europa e l’Africa si incontrano), unito alla presenza dell’acqua che sgorga dalle oltre 40 fontane e lavatoi disseminate per tutto il territorio. Passeggiando per Donato ogni angolo ci offre uno scorcio diverso, una nuova fontana o un lavatoio (ancora funzionanti e utilizzate). Le montagne ci offrono

viste meravigliose, soprattutto lo spettacolo della “nostra Serra” vista dall’alto.

Quest’anno parteciperanno 18 comuni e Donato ospiterà ben 17 Pro Loco e 8 bande musicali, per noi quindi l’impegno sarà notevole. Ma non siamo soli in questo percorso, abbiamo il prezioso aiuto delle tante associazioni di paese e dei donatesi, mi permetto di dirlo con tutto l’orgoglio e l’entusiasmo necessari per organizzare tre giorni che non hanno solo lo scopo di farci divertire ma anche di valorizzare la “nostra Serra”, la parte più suggestiva dell’anfiteatro Morenico di Ivrea.

Mi piace utilizzare il termine la “nostra Serra” perché è qui che viviamo e dove crescono e giocano i nostri figli, per me è questo l’impegno delle Giornate della Serra, celebrare e far conoscere questo luogo meraviglioso, ma soprattutto noi, il “popolo della Serra” (grazie ad Adriano Vineis) senza confini amministrativi, e per avere una occasione di incontro per poter apprezzare una volta in più ciò che ci circonda.

Buone Giornate della Serra.

Desirée Duccio, sindaco di Donato.

### Ecomuseo del Paesaggio Orizzonte Serra

Corso Centrale, 53  
10010 Chiaverano (TO)  
Tel. 0125 54533

[www.ecomuseo-orizzonteserra.eu](http://www.ecomuseo-orizzonteserra.eu)  
[info@ecomuseo-orizzonteserra.eu](mailto:info@ecomuseo-orizzonteserra.eu)



### Ecomuseo Anfiteatro Morenico di Ivrea

Corso Centrale, 53  
10010 Chiaverano (TO)  
Tel. 0125 54533

[www.ecomuseoami.it](http://www.ecomuseoami.it)  
[info@ecomuseoami.it](mailto:info@ecomuseoami.it)



### Ecomuseo Valle Elvo e Serra

Via Bagneri, 2  
13817 Sordevolo (BI)  
Tel. 349 3269048 - 015 2568107

[www.ecomuseo.it](http://www.ecomuseo.it)  
[info@ecomuseo.it](mailto:info@ecomuseo.it)



### Riserva naturale speciale della Bessa

Via Crosa, 1  
13882 Cerrione (BI)  
Tel. 015 677276 - 015 2587028

[www.baraggebessabrich.it](http://www.baraggebessabrich.it)  
[parco.bessabaraggia@reteunitaria.piemonte.it](mailto:parco.bessabaraggia@reteunitaria.piemonte.it)



L'Agenzia di Sviluppo della Serra augura a tutti voi "gente della Serra" un grande in bocca al lupo per una buona riuscita della nostra sentita manifestazione: le Giornate della Serra.

Dalla prima festa, avvenuta e promossa da pochi a Magnano nel 2011, siamo arrivati fino ad essere una realtà sempre più consolidata sul territorio, con grandi idee ma tanto da fare.



L'anno scorso abbiamo promosso una raccolta fondi per i terremotati di Castelluccio di Norcia e ci terremo a consolidate i rapporti con un territorio così unico (proprio come il nostro) soprattutto in un momento di così grande difficoltà.

In questo momento siamo in stretta collaborazione con l'Istituto Turistico Eugenio Bona di Biella per preparare una guida completa sulla Morena di Ivrea, per noi dell'Agenzia è un passo fondamentale che ci darà la possibilità di avere il nostro passaporto personale e finalmente poterci presentare al mondo intero con una nostra precisa identità territoriale!

L'unione fra i due versanti ci dà la forza necessaria per guardare lontano, attualmente siamo speranzosi di poter vincere un bando che ci darebbe la possibilità di recuperare antichi reperti dell'epoca romana.

I mezzi per fare oltre alla nostra buona volontà sono quasi nulli, ma noi crediamo fortemente nel nostro territorio, ovviamente se ci fossero più risorse potremmo investire subito e in modo diverso magari attraverso promozioni, pubblicità e testimonial tutto sarebbe più facile. Ma quando si parte, spesso si parte da zero, proprio come noi, e a noi la voglia di fare certo non manca!

Siamo sicuri che il tempo ci premierà, attendiamo che la forza dei giovani si mescoli alle nostre idee perché il futuro del nostro territorio è nelle loro mani e nella loro energia! Fin da ora però diamo il giusto valore al nostro territorio perché se lo merita.

Grazie, grazie mille Donato e buone Giornate della Serra a tutti!

Pietro Ottino (Agenzia di Sviluppo della Serra)

**PASTICCERIA  
PANETTERIA**

*Fior di Forno* di ERICA

ANDRATE (TO) - Telefono 0125 79.02.42

\*\*\* SPECIALITA' \*\*\*

Torcettini - Paste di meliga  
Crostate di ogni tipo e torte della nonna

PANETTERIA - ALIMENTARI - PASTICCERIA

*Fiorella*

TEL. 0125 604 053  
FAX 0125 790 415

**Andrate**  
L'ARTE DEL  
TERRITORIO

ristobar  
**In Peschiera**

Tel. 0125 790063

Via Camposanto, 6 - 10010 Andrate (To)  
chiuso il lunedì



**La cucina di Luisa**

*marenda sinoira  
sapori tradizionali  
e altre cose buone...*

via Marconi 31/A Andrate (TO)  
tel 0125.790123 mob 389.5925004  
www.lacucinadiluisa.it  
chiuso lunedì



**Verde  
d'invidia**

Realizzazione e cura giardini e tappeti erbosi  
Trattamenti fitosanitari - Impianti d'irrigazione  
Potature di fruttiferi-ornamentali-alto fusto

**www.verdedinvidia.it**

e-mail: [info@verdedinvidia.it](mailto:info@verdedinvidia.it)

**INFO: 338.6281041**

**Toelettatura Bagni Di Coccole**

**Valentina Leggero**

Tel: +39 340 22 37 320

Mail: [leggerovalentina@gmail.com](mailto:leggerovalentina@gmail.com)

**Indirizzo**

Via Martiri Della Libertà 182  
Occhieppo Inferiore

**www.bagnidicoccole.it**







# ALBIANO d'IVREA

Corso Vittorio Emanuele, 54 - 10010 Albiano d'Ivrea (To)

Tel. 0125 59603 - Fax 0125 59819

[www.comune.albianodivrea.to.it](http://www.comune.albianodivrea.to.it)

[albiano.divrea@ruparpiemonte.it](mailto:albiano.divrea@ruparpiemonte.it)



Posto al centro dell'Anfiteatro Morenico d'Ivrea, ai piedi di una morena coltivata a Vigneti, Albiano d'Ivrea si presenta con un agglomerato urbano di piacevole aspetto. Il concentrico, costituito prevalentemente da case a due piani, è attraversato da due strade principali che, seguono il tracciato del cardo e del decumano romano, si incrociano davanti alla Chiesa Parrocchiale.

Dalla sommità della morena, dove sorge l'antico castello lo sguardo spazia su gran parte della pianura interna dell'Anfiteatro Morenico; a nord si presenta uno scenario singolare: l'imbocco della Valle d'Aosta con le Prealpi, il Mombarone da un lato, la Bella Dormiente dall'altro e più in basso la Serra d'Ivrea, il cui profilo sembra disegnare una linea orizzontale perfetta per tutta la sua lunghezza.



## APPUNTAMENTI - PRO LOCO

**12-13-14 Maggio** - Fiera di Maggio, Note e Sapori e "la Caplina".

**3 Giugno** - Evento "La notte delle Masche" al Castello di Albiano.

**4 Giugno** - Servizio ristorazione alla Ciclistica Eroica "La Canavesana".

**10 Giugno** - Giornate della Serra a Palazzo Canavese.

**10-11-12 Novembre** - Festa Patronale di San Martino.



# ANDRATE

Via della Parrocchia, 18 - 10010 Andrate (To)

Tel. 0125 790184 - Fax 0125 790371

[www.comune.andrate.to.it](http://www.comune.andrate.to.it) - [andrate@ruparpiemonte.it](mailto:andrate@ruparpiemonte.it)



La posizione geografica di Andrate, costruito su una balza della Colma di Mombarone (Giosuè Carducci lo definì "il balcone del Canavese"), è un privilegio della natura, poiché dona al paese un panorama unico, un clima invidiabile sia d'inverno che d'estate e una vicinanza ai centri maggiori che lo rende raggiungibile senza problemi.

I prodotti tipici (formaggi, salumi, biscotti, ecc.), le passeggiate su sentieri perfettamente segnalati, le due accoglienti aree attrezzate, il Museo della Civiltà Contadina, i negozi sempre aperti, i servizi di ristorazione disponibili, sono le risorse che Andrate offre ai numerosi visitatori e che ne fanno una delle località più frequentate della Serra.

## La Scuola di Nordic Walking di Andrate

Prima scuola nata in Italia - opera nell'ambito dell'Associazione Sportiva Dilettantistica Nordic Walking Andrate aderente alla Lega Montagna dell' UISP (Unione Italiana Sport per Tutti). Nel maggio 2008 è stata nominata dall'ANWI "Scuola dell'anno 2007".

Scuola di Nordic Walking dell'Anfiteatro Morenico di Ivrea

Salone Pluriuso - Regione Salamia - 10010 ANDRATE (TO) - Tel. 334 6604498 - Telefax 0125 790371

sito web: [www.viviandrate.it](http://www.viviandrate.it) - e-mail: [scuolanordicwalking@viviandrate.it](mailto:scuolanordicwalking@viviandrate.it)

## Le sedi della Scuola NW di Andrate

sede centrale: presso Salone Pluriuso, piazza Frascchetto (Regione Salamia) – Andrate (TO)

## APPUNTAMENTI - PRO LOCO

18 Marzo 2017 - **CARNEVALINO DEI BAMBINI**

Prima domenica Agosto - **FESTA PATRONALE**

8 Settembre - **FESTA DI SANTA MARIA**

Terza domenica Settembre - **CORSA IVREA MOMBARONE**

Prima domenica Ottobre - **FESTA DELLA POLENTA**

Prima domenica Novembre - **CASTAGNATA - BAGNA CAUDA E BOLLITI MISTI**



# BOLLENGO

Piazza Statuto, 1 - 10012 Bollengo (To)

Tel. 0125 57114 - Fax 0125 577812

[www.comune.bollengo.to.it](http://www.comune.bollengo.to.it) - [bollengo@eponet.it](mailto:bollengo@eponet.it)



Antico luogo di confine tra Vercelli e Ivrea, Bollengo subì nel medioevo trasformazioni che ne segnarono profondamente la struttura originaria. Nel X secolo comprendeva tre piccoli centri abitati, probabilmente sorti su nuclei di abitazioni di età romana: il capoluogo Bollengo con il Castello, Paerno e Pessano dei quali ultimi rimangono poche e suggestive vestigia: del primo, una imponente e suggestiva torre campanaria sveltante solitaria su un pianoro che si apre fra i boschi della Serra, appartenente alla Chiesa di San Martino demolita nel XVIII secolo. Di Pessano, resta la Chiesa dei Santi Pietro e Paolo, anche essa romanica, con il suo campanile. Nel 1250 venne terminata l'edificazione del castello e del ricetto di Bollengo.



## APPUNTAMENTI - PRO LOCO

**10 Giugno** - Fritto misto in piazza con esibizione di Pole Dance, a seguire l'orchestra spett. di Omar Lambertini

**29 Luglio all'8 Agosto 2017** - Festa Patronale di San Eusebio con specialità gastronomiche

**29 Luglio** - Concerto della Filarmonica di Bollengo

**4 Agosto** - Orchestra di Sonia de Castelli

**5 Agosto** - Orchestra di Enrico Negro

**6 Agosto** - Orchestra di Luca Panama

**7 Agosto** - Orchestra di Matteo Tarantino

**8 Agosto** - Cena con Grande Fritto Misto alla piemontese





# BUROLO

Via Asilo, 38 - 10010 Burolo (To)

Tel. 0125 57136 - Fax 0125 577301

[www.comune.burolo.to.it](http://www.comune.burolo.to.it) - [burolo@reteunitaria.piemonte](mailto:burolo@reteunitaria.piemonte)



Burolo (Burel o Bureul in piemontese) è un comune italiano di 1.274 abitanti della città metropolitana di Torino, in Piemonte, nelle vicinanze di Ivrea.

Casali, saggista del passato, scriveva di Burolo: "...Esser uno dei bei villaggi subalpini, che sorgono a forma di anfiteatro; l'ulivo cresce sopra queste colline solatie, il popolo produceva in quantità burro e olio, ...dal chè si suppone la propria denominazione di Burolio...".

Tra gli edifici di pregio la cappella della Maddalena, di origine romanica, edificata su un grosso masso erratico. Nella cappella esiste un affresco del 1500 del "Domenico della Marca d'Ancona" ed un bellissimo crocefisso della stessa epoca.

## APPUNTAMENTI - PRO LOCO

**30 Giugno e 1 - 2 Luglio**

Festa Patronale dei SS. Pietro e Paolo.

**23 Luglio** - Festa della Maddalena presso la Cappella della Maddalena.



# CANTINA



TRATTORIA

- DAL 1920 -

**CANTINA DEL GALLO**  
VIA VALTER FILLAK 42 - DONATO (BIELLA)  
TEL. 015 641930 - CELL. 339.5887574  
CHIUSO MERCOLEDÌ

Ricambi e accessori per agricoltura, giardinaggio e oleodinamica; costruzione tubi oleodinamici  
Ricambi tecnici per trattori, riparazione macchine agricole, forestali e giardinaggio

10012 Bollengo (Torino)

Via Nigra 10

Tel. 0125-57179

Fax. 0125-57182

Whatsapp: 329-0975284



## Agristore Ugo Giovanni

# Pasticceria

PRODUZIONE ARTIGIANALI



## La Bottega della Bontà

Tel. 0125 577234

Via Marconi, 11  
BOLLENGO (To)



**CELL. 335 6436780**

Doleatti geom. Chiara

CATASTO, PROGETTAZIONI

CONSULENZE, SUCCESSIONI

Via M. della Libertà, 31  
13893 Donato (BI)

Martina B&B di Donatella Colli

Via Martiri della Libertà, 14  
13893, Donato (BI)

Tel. 347.3184866

E-mail: dona.colli@libero.it



## Tabacchi Ricevitoria Edicola

# Minimarket

di Tessari Mariagrazia



Via M. Libertà 14- Donato (BI)

Tel. 015 6411031



# CAVAGLIA

Via M. Mainelli, 8 - 13881 Cavaglia (Bi)

Tel. 0161 96038 - Fax 0161 967724

[www.comune.cavaglia.bi.it](http://www.comune.cavaglia.bi.it) - [cavaglia@pec.ptbiellese.i](mailto:cavaglia@pec.ptbiellese.i)



Il territorio di Cavaglia, per lo più pianeggiante, si estende ai piedi della collina morenica della Serra; tra la zona più alta e quella più bassa del Comune si contano circa m 250 di dislivello. Il paese sorge in un'area popolata sin dall'antichità; i celti diedero nome a diverse regioni intorno all'abitato principale.

Colli degradanti verso prati e campi ne caratterizzano il paesaggio, tipicamente agricolo e punteggiato da frutteti, vigne e vivai.

Tra i motivi di interesse all'interno del paese va annoverato un cromlech, monumento di forma circolare costituito da un insieme di grandi pietre grezze, i menhir, osservabile all'ingresso del paese nei pressi della prima rotonda che si incontra provenendo dalla Strada Statale n. 142 per Biella.

Si ritiene che il complesso si riferisca ad un'area sacra preromana. Degne di nota sono la Chiesa Parrocchiale di San Michele (sec.XVIII); Santa Maria di Babilone (sec. XVII); la seicentesca chiesetta di San Francesco; l'oratorio di San Rocco.



## APPUNTAMENTI - PRO LOCO

Carnevale

Maggio - Festa celtica

Agosto - Festa dei giovani

8 Dicembre - Mercatino



# CERRIONE

Via Monte Bianco, 49 - 13882 Cerrione (BI)

Tel. 015 671773 - Fax 015 671491

[www.comune.cerrione.bi.it](http://www.comune.cerrione.bi.it) - [cerrione@pec.ptbiellese.it](mailto:cerrione@pec.ptbiellese.it)



Il comune è costituito da tre centri principali di Cerrione capoluogo, Magnonevolo e Vergnasco: i tre insediamenti originari si raccolgono intorno a chiese ricche di storia. La Parrocchia di san Giovanni Battista in Cerrione, costruita in stile romanico-gotico nei secoli XIV-XV; la Parrocchia di San Giorgio in Vergnasco, anticamente ad un'unica navata in stile romanico con campanile piramidato posto all'entrata della chiesa. (sec. XVI), venne ricostruita a partire dalla seconda metà del secolo XVII; la Parrocchia della SS. Annunziata a Magnonevolo, originariamente ad unica navata in stile romanico come il campanile fu edificata presumibilmente nel sec. XII.

Altro luogo di interesse è il castello degli Avogadro, in parte distrutto nel 1944 da un bombardamento tedesco. Restano tracce di una costruzione con merli ghibellini, della cappella, dei sotterranei, di uno dei due pozzi. Unica intatta ma pericolante, è una torre poligonale coronata da merli ghibellini.

Parte del territorio è interessata dalla Riserva Naturale della Bessa, antica miniera aurifera a cielo aperto, sfruttata in epoca protostorica e romana, con i suoi inconfondibili cumuli di ciottoli. Numerosi ritrovamenti archeologici della seconda età del ferro e di epoca imperiale (necropoli) attestano l'antichità dell'insediamento nel territorio cerrionese.







# CHIAVERANO

Piazza Ombre, 1 - 10010 Chiaverano (To)

Tel. 0125 54805 - Fax 0125 54144

[www.comune.chiaverano.to.it](http://www.comune.chiaverano.to.it) - [info@comune.chiaverano.to](mailto:info@comune.chiaverano.to).



Chiaverano nasce da un antico borgo medioevale di cui è ancora possibile trovare traccia nel ricetto e nei resti del castello.

Lungo viottoli tra vigne, sentieri nei boschi, mulattiere selciate, viuzze campestri, le passeggiate si snodano tra scenari sempre diversi dove le opere della natura si susseguono alle opere dell'uomo. Su di uno sperone roccioso, che domina l'Anfiteatro Morenico di Ivrea, si erge l'antica chiesa romanica di Santo Stefano, custode di affreschi del XI secolo.

Passeggiando lungo le sponde del lago Sirio, si incontrano resti dell'acquedotto romano di Ivrea. Nel cuore del paese la Bottega di Frèr (fabbro), oggi museo, è un esempio delle molteplici botteghe artigiane che, nei secoli passati, animavano la vita produttiva del paese.



BEER &  
RESTAURANT

Timeless  
Irish pub



PRENOTAZIONE TAVOLI TEL. 0125-53239

Corso Vercelli 334 IVREA

*Agriturismo  
di montagna  
1050 m. s.l.m.*

La CÀ

Azienda Agricola La Cà  
di Borio Enrica

Località La Cà, n° 5 - 13893 - Donato (BI)

Tel. 335-6215368 - 333-7029923

info@agricolalaca.com - www.agricolalaca.com




*Pizzeria  
Ristorante*

*Ca'  
d' Jolanda*

*... il gusto della  
cucina tradizionale*

Via Martiri della Libertà, 31  
DONATO (BI) - Tel. 015 6411036

*Bar Società Operaia*



Via Umberto, 2 - Donato (BI)

BAR

Nicoletta Signorin Cell. (+39) 348 3523309

*Amici dello Sport*

Via Riondasso, 10 – Donato (BI)

Centro sportivo compreso di campi  
da calcio a 11 e a 5

Campo da tennis

Beach volley

Per prenotazioni:

3495687688 - 3271192055

**VARESANO  
NATALE  
LATTONIERE**

DONATO (BI)  
Cell. 335 611 04 60





# DONATO

Via Umberto, 4 - 13893 Donato (Bi)

Tel. 015 641903 - Fax 015 641740

[www.comune.donato.bi.it](http://www.comune.donato.bi.it) - [donato@ptb.provincia.biella.it](mailto:donato@ptb.provincia.biella.it)



Il comune di Donato, geograficamente, è situato all'estremità occidentale della Provincia di Biella. Il confine con la provincia di Torino corre per un lungo tratto ai piedi della dorsale della Serra, la collina morenica più lunga d'Europa.

La felice posizione del paese e delle frazioni, particolarmente soleggiate, con un clima fresco d'estate, mite e secco d'inverno, fanno di Donato un paese con vocazione turistica fin dall'inizio del '900. L'ambiente rimasto incontaminato offre un'attrattiva in più per il turista che ama vivere a contatto della natura. In particolare si è sviluppato il settore della ristorazione.

Notevole anche il numero di abitazioni e baite ristrutturate come seconde case. Il completamento dell'area sportiva ha aggiunto un'attrattiva in più rivolta al turismo dei giovani. Da alcuni anni il centro sportivo è stato scelto come sede di preparazione precampionato da squadre locali semiprofessioniste e dilettanti.



## APPUNTAMENTI - PRO LOCO

Maggio: Cena delle erbe

Luglio: Festa delle Fontane

Luglio: Festa a "Pian Bress"

Ottobre: Casta Rustia

Novembre: Cena d'Autunno





# FARMACIA DI DONATO

di Faraci dott.ssa Tiziana

Via Martiri della Libertà, 31  
13893 DONATO (BI)  
Tel. 015 64641948

## BED AND BREAKFAST L'PALAS

POZZALLO LUIGINA

VIA MARTIRI 65  
13893 DONATO (BIELLA) ITALIA

LPOZZALLO@GMAIL.COM

+39 015641981  
CELL 3475119208

## Panetteria Alimentari Pasticceria TRADIZIONE & SAPORI

Via Roma, 63  
13888 Mongrando (BI)  
Tel. 015 667382



Via Umberto I, 30  
13893 Donato (BI)  
Tel. 334 1958585



## Autoriparazioni *SB Racing* di Sardella e Barbera S.n.c.

via Mobarone, 1 (zona industriale)  
13888 Mongrando (BI)

Gianni 393 61 24 795 - Manuel 333 27 58 837

Via IV Novembre, 11 - Netro 13896 (BI)  
È gradita la prenotazione - Tel. 015 246 48 10

# Sarah B.

ACCONCIATURE UOMO-DONNA

dal martedì al giovedì 9.00/12.30 - 14.00/18.30  
venerdì e sabato orario continuato



STUDIO TECNICO  
ASSOCIATO  
GEOM. NEGRO E SASSO  
(di geom. Valeria Negro e geom. Sabina Sasso)

VIA ROMA 79  
13888 MONGRANDO (BI)  
Tel. e Fax - 015-666697

E-mail:  
studioassociato.ns11@libero.it



via Fornace Nuova, 1  
Bollengo (TO)  
tel. 0125.57659  
fax 0125.1920159

[www.boscoedilizia.com](http://www.boscoedilizia.com)  
[info@boscoedilizia.com](mailto:info@boscoedilizia.com)

**MAGAZZINO EDILE - STUFE - ARREDO GIARDINO  
FERRAMENTA - VERNICI - SISTEMA TINTOMETRICO  
ABBIGLIAMENTO ANTINFORTUNISTICO**

# FUTUR@COMMERCE

SEDE OPERATIVA di DONATO (BI)  
FUTURACOMMERCE SRL

Sede legale: PIAZZA COLOMBO 2/2 - 16121 GENOVA



13893 Donato (BI)  
Via Umberto, 10  
cell. 3388.72.3388  
[arch.bongiovanni@libero.it](mailto:arch.bongiovanni@libero.it)  
[www.architetto bongiovanni.it](http://www.architetto bongiovanni.it)  
[www.bioarchitetto.eu](http://www.bioarchitetto.eu)

architetto

**Beatrice Bongiovanni**

Abbattimento Barriere Architettoniche, Risparmio Energetico,  
Bioarchitettura, Pratiche Tecniche, Progettazione, Consulenza

SEMPLICEMENTE  
**SERRA**

*Vecchio Mulino 1938  
Felicità Carrera Ottino  
macine a pietra centenarie*

*Farina di mais da polenta prodotta con i metodi d'un tempo...  
macinazione di soli cereali, non contenenti glutine*

di Pietro Ottino  
Via Campi 3  
13887 MAGNANO (Biella) Italia  
P.IVA 0034483 002 1 - C.F. TTN PTR 50L30 E82 HP  
Cell. 357 247246 - [info@mulinoottino.it](mailto:info@mulinoottino.it)

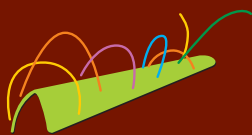
ORDINA ONLINE  
[www.mulinoottino.it](http://www.mulinoottino.it)



Cercaci su Facebook

Vecchio Mulino - Felicità Carrera Ottino





**H 18,00** Apertura della Manifestazione  
Saluti del Sindaco di Donato

**H 18:10 CONVEGNO**

Giuseppe Quaglino, geologo ***“La serra d’Ivrea: un magistrale ciclo dell’acqua. Come il ciclo dell’acqua ha condizionato e condiziona la vita delle comunità”***

Angela Deodato, archeologa ***“Il sistema di acque pubbliche ad Eporedia Romana”***

Direttore Stabilimento Alpe Guizza ***“Ecosostenibilità ambientale del patrimonio idrico. Alpe Guizza”***

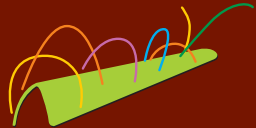
Ivano Maffeo, Ecomuseo Valle Elvo e Serra ***“Piccole storie di fontane, di mulini, di fucine e altro”***





**DONATO**  
**VENERDI' 23 GIUGNO**

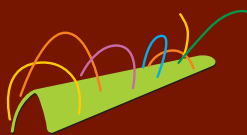
**GIORNATE**  
DELLA  
**Serra**



**H 20,00 APERICENA** Offerto dalla Pro Loco di Donato

**H 21,15 CONCERTO DELLA BANDA DI DONATO E DI VIVERONE**  
Al termine rinfresco offerto dalla Filarmonica Donatese





H 15,00 **VISITA ALPE GUIZZA** Su prenotazione, telefonare al centralino dello stabilimento allo **015 6411211**, fino al raggiungimento numero massimo consentito.

### **LA SERRA VISTA DALL'ALTO**

*Escursione In Mountain Bike*

H15:00 Ritrovo presso Centro Sportivo Comunale Piero Grosso - Itinerario impegnativo di 15 km, dislivello complessivo in salita 500m.

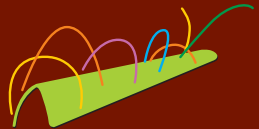
Il percorso prevede il seguente sviluppo:

*Donato - Piazza Municipio, Ponte Vecchio sul Viona, Torre della Bastia, Croceserra, Tracciolino (Andrate), Strada per Pian Bress, Belvedere, Le Piane (inizio single track discesa), Tracciolino (Loc. Zubino), Montino (Ceresito), Casale, Donato - Piazza Municipio*



**DONATO**  
**SABATO 24 GIUGNO**

**GIORNATE**  
DELLA  
**Serra**



A cura del "Team Fuori Onda Bike" Quota di partecipazione, comprensiva di copertura assicurativa, € 5 a persona. Prenotazioni da effettuarsi entro giovedì 22 al numero 340 3833090 (Matteo -SMS o email: [matteo.leggero@gmail.com](mailto:matteo.leggero@gmail.com)) Servizio docce disponibile presso Centro Sportivo Comunale Piero Grosso

H 18,45 **APERTURA MOSTRA CONCORSO FOTOGRAFICO**

H 19,00 **Pro Loco in piazza** In concomitanza con la III edizione della manifestazione **"Al suono dell'acqua... e la Musica incontra il Gusto"**

Cena itinerante con degustazione di piatti tipici delle Pro Loco dei comuni della Serra.

Durante la serata intrattenimento musicale proposto da:

**- Coffee Break - Cookies Trio - Elisa dei Blue Dream**

Inoltre:

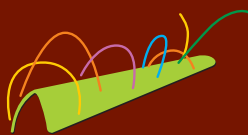
Dimostrazione da parte della Scuola di intaglio di Donato  
Mostra fotografica sull'emigrazione a cura dell'Ecomuseo Valle Elvo e Serra

Esposizione del concorso fotografico - La Serra e l'acqua

H 22,00 **PREMIAZIONE CONCORSO FOTOGRAFICO**







## Pro Loco in Piazza – Cena Itinerante

Antipasti di Chiaverano  
Antipasti di Zubiena  
Agnolotti di Bollengo

### *Menù*

Tagliatelle al ragù di cinghiale di Burolo  
Polenta concia di Andrate  
Panissa di Salussola  
Pizza di Palazzo Canavese

Polenta e cinghiale di Cavaglià  
Polenta con peperoni e salsiccia di Albiano  
Grigliata con patate fritte di Piverone  
Arrosto di vitello con mele della Serra  
e patate di Sala Biellese  
Fritto di coregone con patate di Viverone

Frittelle di fiori d'acacia di Vermogno  
Panna cotta di Torrazzo  
Palpito di Mongrando  
Frittelle di mele di Magnano



**NOMAGLIO**

VALLE ELVO

**ANDRATE**

**DONATO**

**VALLE  
d'AOSTA**

**SALA BIELLESE**

**TORRAZZO**

**CHIAVERANO**

VALCHIUSELLA

**BUROLO**

**BOLLENGO**

**IVREA**

**PALAZZO  
CANAVESE**

**ALBIANO D'IVREA**





VALLE D'OROPA



BIELLA

MONGRANDO

ZUBIENA

CERRIONE

MAGNANO

SALUSSOLA

VIVERONE

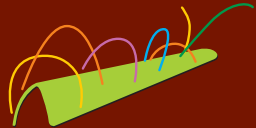
DORZANO

ROPPOLO

CAVAGLIA'







## LA SERRA VISTA DALL'ALTO

### Escursione a piedi

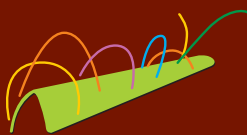
H 9:00 Ritrovo piazza del Comune Itinerario che richiede un minimo di allenamento, dislivello complessivo in salita 500m durata prevista 2h:30 circa. Il percorso prevede il seguente sviluppo:

*Donato - Piazza Municipio, Loc. Cappelletta, Tracciolino Loc. Sambuco, Strada per Pian Bress, Belvedere, Le Piane, Tracciolino (Loc. Raviale), Loc. Cappelletta, Donato - Piazza Municipio*

A cura di "ASD Nordic Walking Andrate" Quota di partecipazione, comprensiva di copertura assicurativa, € 2 a persona.

L'itinerario porterà i partecipanti a raggiungere il "Belvedere" uno spettacolare balcone naturale sulla Serra.





H 10,00 **Torneo di calcio giovanile della Serra** organizzato dall'associazione Amici dello Sport di Donato presso il Centro Sportivo Comunale Piero Grosso.

H 13,00 **PRANZO CON POLENTA GRASSA** e spezzatino preparato dal Gruppo Alpini di Donato e comitato di S.ROCCO di Casale.

Prenotazioni al 015 641903 (ufficio anagrafe - Comune di Donato - dalle 8: alle 12:00) entro giovedì 22 giugno.

H 14,00 **MERCATINO** prodotti tipici della Serra

H 14,30 **PASSEGGIATA DELLE FONTANE**

Ritrovo Piazza del Comune

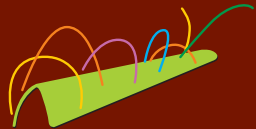
Percorrendo un itinerario che toccherà gli angoli più caratteristici del Paese di Donato e delle frazioni, questa breve passeggiata, curata dal Gruppo Sportivo Donato, porterà i partecipanti a scoprire alcune delle oltre 50 fontane presenti sul territorio comunale.

Una camminata semplice e piacevole, adatta a tutti grandi e piccini, che permetterà ai partecipanti di scoprire le funzioni che nel passato le fontane e lavatoi avevano per gli abitanti dei nostri paesi.

A rendere più suggestiva la visita vi saranno le ricostruzioni di alcune ambientazioni curate dagli operatori della Biblioteca Comunale, che ci porteranno indietro nel tempo.

Per partecipare alla camminata non è necessaria alcuna prenotazione.





**H 16,00 PARATA DELLE BANDE MUSICALI**

Con la partecipazione delle bande di:

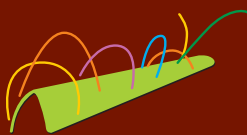
- BANDA MUSICALE ALBIANESE (Albiano D'Ivrea)
- BANDA MUSICALE DI ANDRATE
- FILARMONICA CHIAVERANESE (Chiaverano)
- FILARMONICA DONATESE (Donato)
- BANDA MUSICALE DI PALAZZO CANAVESE
- BANDA MUSICALE DI ROPPOLO
- BANDA MUSICALE DI VIVERONE
- UNIONE MUSICALE ZIMONESE (Zimone)

H 17,00 Inaugurazione della nuova sede della Biblioteca Comunale

H 18,00 **PASSAGGIO DI CONSEGNE** al Comune di **BUROLO**







## **Concorso Fotografico "La Serra e l'Acqua"**

### **REGOLAMENTO**

- 1 - Tema unico: La Serra e l'Acqua
- 2 - Sono ammesse foto a colori e in bianco e nero
- 3 - Sono ammesse non più di due foto per autore
- 4 - Sono ammesse foto realizzate sia in analogico che in digitale
- 5 - È ammesso il fotoritocco
- 6 - Le foto presentate devono essere nel formato 20x30 montate su cartoncino nero 30x40 munito di attaccaglia e dovranno pervenire entro il 10 giugno presso gli uffici del Comune di Donato (dal lunedì al sabato dalle 8:00 alle 12:00)
- 7 - Sul retro vanno indicati titolo dell'opera, nome e cognome dell'autore, numero di telefono ed e-mail
- 8 - Se nella foto compaiono persone identificabili, indicarne il consenso
- 9 - E' possibile inviare (facoltativo) il file in formato digitale al fine di pubblicarlo al termine del concorso sulla foto gallery che sarà creata sulla testata giornalistica on-line "Biella Cronaca": inviare il file a [matteo.leggero@gmail.com](mailto:matteo.leggero@gmail.com) indicando il consenso alla pubblicazione e fornendo i dati previsti dal punto 7 di questo regolamento
- 10 - Le foto saranno esposte, previo giudizio della giuria, in apposita mostra a Donato i giorni 24 e 25 giugno 2017 in occasione della manifestazione "Giornate della Serra"

### **PREMIAZIONE**

La premiazione si terrà il giorno 24 Giugno 2017 alle ore 22 presso la piazza del Comune durante la cena itinerante delle Pro Loco.

### **GIURIA**

Simone Mo (fotografo professionista)      Paolo Bonino (Assess. Comune di Donato)  
Riccardo Triverio (fotoclub Biella)      Matteo Leggero (Cons. Comune di Donato)  
Marino Botalla Gambetta (amatore)

### **PREMI**

1° Cesto prodotti grande    2° Cesto prodotti medio    3° Cesto prodotti piccolo



**LA COSTINA**  
**MACELLERIA**  
*Carni Piemontesi di Qualità ... a km 0*  
Tel. 338 9557112

13881 CAVAGLIA' (Bi) - Cascina Costa 28  
Strada Comunale Cavaglia' Cagliano



AZIENDA AGRICOLA  
**POZZO**  
VIVERONE

**Via Gattinara, 22**  
**13886 VIVERONE (BI)**  
**Tel./Fax 0161 98433**  
**[www.agricolapozzo.it](http://www.agricolapozzo.it)**



# DORZANO

Piazza Battistini, 4 - 13881 Dorzano (BI)

Tel. 0161 96212 - Fax 0161 968085

**dorzano@ptb.provincia.biella.it** - dorzano@pec.ptbiellese.it



Piccolo Comune adagiato tra i confini occidentali della pianura Padana e le ultime propaggini sud orientali della collina della Serra D'Ivrea sul lato Biellese. In origine il centro era popolato da antiche tribù Celto-Victimule, almeno fino al terzo secolo d.c. Resti d'epoca romana furono ritrovati in località Porte, nel centro del Paese rimane ancora l'Arco di entrata del Ricetto, datato tra l'undicesimo e il dodicesimo secolo, vicino la chiesa parrocchiale San Lorenzo risalente al sedicesimo secolo.

Fra il 1992 e il 1998 sono stati riportati alla luce i resti di un edificio a tre navate con abside a ferro di cavallo, databile tra il quarto e il quinto secolo, posizionato tra Dorzano e San Secondo.





# MAGNANO

Via Santa Marta, 3 - 13887 Magnano (Bi)

Tel. 015 679158

[www.comune.magnano.bi.it](http://www.comune.magnano.bi.it) - [urp.magnano@ptb.provincia.biella](mailto:urp.magnano@ptb.provincia.biella)



Il comune di Magnano, piccolo borgo di impianto medioevale, è situato al centro della serra morenica di Ivrea. Circondato da un ambiente naturale di grande fascino offre ai suoi visitatori un ricetto del XIII secolo posto alla sommità del paese, unico esempio collinare di quel fenomeno tipicamente piemontese dei c.d. "castelli del popolo".

Nella campagna circostante, al centro della piana di San Secondo sorge una magnifica chiesa romanica del XI sec. collegata al ricetto dal vecchio sentiero del Lavatoio. Poco distante da San Secondo si trova la Comunità Monastica di Bose, fondata negli anni '60, che conta oggi un'ottantina di monaci in loco.

Poco fuori il paese, si trova il campo di golf "Le Betulle", uno dei più prestigiosi campi naturali esistenti in Europa. Da decenni si tiene annualmente il prestigioso Festival di Musica Antica a Magnano, con i concerti e i corsi estivi, i concerti di Capodanno e di Pasqua, nonché a cadenza biennale, il Congresso Internazionale del Clavicordo.

Oggi Magnano, che recentemente ha ottenuto il marchio dei Borghi Sostenibili del Piemonte, rappresenta una meta di villeggiatura che si gode al meglio nella stagione dalla primavera all'autunno.



## APPUNTAMENTI - PRO LOCO

**Febbraio/ Marzo** - Carnevale

**Giugno** - Festa della Musica in collaborazione con Università Popolare

**Agosto** - Polenta in Piazza

**Agosto/ Settembre** - Festival Musica Antica

**Ottobre** - Sagra della Patata organizzata da Agrimagnano.



 *Farmacia Oracchio*  
di Cinadamare dott.ssa Claudia

...Ritrovarsi in farmacia

Cascinette d'Isura  
Tel. +39 0125 615750  
Orario: 8.30-12.30 15.30-19.30  
Chiuso lunedì mattina

Manutenzione Parchi e Giardini

Grasso  
Giardini



di Grasso Fabrizio

Regione Mulini - Cascina Trucco n. 70  
10010 PALAZZO CANAVESE (TO)  
Cell. 333.2731804 - Tel. 0125.577555 ☎

CICLI  
*Fulvia*  
**PAGLIUGHI**  
- IVREA -

C.so Vercelli, 254 - 10015 Ivrea (TO)  
Tel: 0125 25 11 59

[www.fulviapagliughi.it](http://www.fulviapagliughi.it)  
[info@fulviapagliughi.it](mailto:info@fulviapagliughi.it)

**CARLISI** design  
punto serramenti

SERRAMENTI IN ALLUMINIO  
SERRAMENTI IN PVC  
PORTE IN LEGNO  
ZANZIARIERE  
SEZIONALI  
CARPENTERIA METALLICA  
PORTONI INDUSTRIALI  
RIPARAZIONE SERRANDE



**CARLISI srl**

Via Breda, 34 - 10010 BURLOLO (To)  
Te./Fax 0125 54679  
Cell. 328 4593890 - 338 1998699  
[www.carlisi.info](http://www.carlisi.info) - E-mail: [info@carlisi.info](mailto:info@carlisi.info)

PANETTERIA • PASTICCERIA  
**BUSCA**  
ROPPOLO (BI)

VIA G. MASSA, 14 - Tel. 0161.987020

**GRAPHIC  
SERVICE**  
di OTTINO MARISA



Comunicazione visiva  
LIBRETTI PUBBLICITARI - MANIFESTI  
LOCANDINE - VOLANTINI - DEPLIANTS  
BIGLIETTI VISITA - STRISCIONI

Via Asilo, 5 - 10010 BURLOLO (TO)  
Tel./Fax 0125 67 50 95  
Cell. 348.2874598 - E-mail: [mac@ngi.it](mailto:mac@ngi.it)



# MONGRANDO

Via Roma, 40 - 13888 Mongrando (Bi)

Tel. 015 666262 - Fax 015 667693

[www.comune.mongrando.bi.it](http://www.comune.mongrando.bi.it) - [info@comune.mongrando.bi.it](mailto:info@comune.mongrando.bi.it)



Ai piedi del Mombarone e al centro della bassa Valle Elvo, Mongrando occupa una vasta superficie collinare nel biellese occidentale.

E' una posizione strategica per il commercio, per le attività lavorative così come per la storia del territorio biellese: al periodo preromano risale il Castelliere della Bessa, miniera d'oro a cielo aperto ampiamente sfruttata dai romani; dal medioevo fino alla fine del XVII secolo il Castello di Santa Maria a Mongrando fu la roccaforte di uomini potenti ed infine durante la seconda guerra mondiale Mongrando fu teatro di battaglie tra partigiani e tedeschi.

Parallelamente agli eventi storici, il territorio sviluppava attività commerciali originariamente incentrate sulla ricerca dell'oro ed in seguito sulla lavorazione dei metalli, la lavorazione della canapa e la produzione di tela.



## APPUNTAMENTI - PRO LOCO

### **MONGRANDO EXPO 2017**

Centro Polivalente - 10 e 12 giugno

24 Giugno - Giornate della Serra

**FESTA DEL CARMINE** - 14 - 15 - 16 - 17 luglio

parco Villa Siletti - Piazza Comune

**FESTA PATRONALE DELL'ASSUNTA**

in collaborazione con Circolo ANSPI La Vetta

**centro polivalente - 12-13-14-15 Agosto**


**MONGRANDO SOTTO L'ALBERO**

in collaborazione con COMUNE di MONGRANDO

Ultima domenica prima di Natale.

# **AUTOSTRASPORTI** **ALLERA**

di Marino Pozzallo & C. sas



**Strada Trossi, 19**  
**13871 Verrone (BI)**  
**Tel e Fax: 015 54 22 23**  
**autotrasporti@allera.191.it**

## GHIRARDI EZIO

### *Lavorazioni in ferro e alluminio*

*Casale Vigne n. 8*

*13895 Graglia – BI*

*Tel. 015 63031*

*e-mail [ezio.ghirardi@gmail.com](mailto:ezio.ghirardi@gmail.com)*





# NOMAGLIO

Via Roma, 10 - 10010 Nomaglio (To)

Tel. 0125 790158 - Fax 0125 790384

[www.comune.nomaglio.to.it](http://www.comune.nomaglio.to.it) - [nomaglio@reteunitaria.piemonte.it](mailto:nomaglio@reteunitaria.piemonte.it)




Il paese si snoda lungo la via maestra che lo attraversa: antiche case con archi in pietra, cortili nascosti agli sguardi dei curiosi, brevi viottoli che si interpicano per il monte o scendono a valle e, poco lontano dalla chiesa, l'antica fontana 'I Burnel, ricavata da un antico masso le cui coppelle fanno pensare a un insediamento preistorico.

Il paese è immerso nei boschi di castagno che si estendono fino agli alpeggi e si affaccia sui terrazzamenti coltivati a vite che scendono verso la Valle della Dora Baltea.

Alla cultura del castagno è dedicato un Ecomuseo e una importante sagra annuale.





Aperti a **PRANZO** da Martedì a Domenica.  
A **CENA** Venerdì e Sabato.

In autunno proponiamo delle  
**Serate a Tema** consultabili anche sul sito  
[www.aziendaagricolabagnod.it](http://www.aziendaagricolabagnod.it)

Piverone (TO) - Strada Chiusure, 7  
Tel. 0125.687541 - 348.4783045  
[laschiavenza@aziendaagricolabagnod.it](mailto:laschiavenza@aziendaagricolabagnod.it)

**AGRITURISMO**

**SPACCIO**

**SPACCIO APERTO  
DA MARTEDÌ  
A DOMENICA**

dalle 9,00 alle 12,30 e  
dalle 15,00 alle 19,00

**LUNEDÌ CHIUSO**



# Edilservice



S.p.228 del lago di Viverone n 13- 13883 Roppolo (BI)  
Tel 0161-987582 - E-mail: [edilservice2015new@libero.it](mailto:edilservice2015new@libero.it)  
[www.pavimentiperesterni.torino.it](http://www.pavimentiperesterni.torino.it) - [f Edilservice Blefari](https://www.facebook.com/EdilserviceBlefari)

# La Cialda

Gelateria Torteria Artigianale

Via G. Marconi, 23 Azeaglio (To)

tel. 0125 687505  
cell. 339 7460221



Our world is Rice, in all its colors.

## Riso Guerrini

Via Giuseppe Mazzini, 38  
Frazione Arro  
13885 Salussola (BI)  
Tel. 0161 939829

## Q8 - Socogas GPL

Viotto Igor e Sandro

Strada Statale 228 n.54  
Bollengo 10012 (TO)

Tel/Fax: 0125 577617  
E-mail: [igor.viotto@tiscali.it](mailto:igor.viotto@tiscali.it)

Vendita bombole GPL  
Lavaggio interni auto  
Cambio olio e filtri

## PUNTO VENDITA

S.S. 143 - SALUSSOLA (BI)  
TEL. 334 975.59.18

# CEREAL FARINE

AGRISTORE F.lli PERAZZONE



# PALAZZO CANAVESE

Via Vittorio Emanuele II, 1 - 10010 Palazzo Canavese (TO)

Tel. 0125.579021 - Fax 0125.579039

[www.palazzocanavese.gov.it](http://www.palazzocanavese.gov.it)

[protocollo.palazzo.canavese@cert.ruparpiemonte.it](mailto:protocollo.palazzo.canavese@cert.ruparpiemonte.it)



**CENNI STORICI:** Affacciato sul versante canavesano della Serra, Palazzo si trova nel bel mezzo dell'arco morenico. La conformazione geologica del suo territorio è dovuta agli almeno due eventi franosi che hanno colpito il paese negli ultimi secoli di storia.

Il versante collinare si presenta infatti meno scosceso rispetto al resto degli avvallamenti circostanti, tanto che buona parte di esso era ricoperto, fino agli anni sessanta/settanta, da vigne a pianetti e piantagioni di ciliegio. Le origini di queste peculiarità morfologiche vanno cercate nell'abbondante presenza di risorse idriche di cui gode la collina, da sempre un vanto e una ricchezza per la popolazione locale.

Una ricchezza, l'acqua, che ha lasciato segni più o meno evidenti anche in ambito urbanistico: non a caso passeggiando per le vie del paese si incontrano Via dei Mulini (sulla quale in passato si contavano ben undici mulini ad acqua), Via delle Fontane (che taglia trasversalmente il paese) e altri toponimi, per così dire, idrici.

Vale la pena di ricordare che Palazzo è attualmente tra i pochi comuni della Serra a conservare autonoma la gestione dell'acquedotto, costruito con sacrificio dai palazzesi nel 1956, a più di 350 metri di altitudine. Recentemente è stato inoltre inaugurato in piazza della chiesa un distributore di acqua liscia e gassata dal nome evocativo: PALATIVM AQVA. Con l'industrializzazione massiccia del canavese, nella quale l'Olivetti giocò un ruolo fondamentale, i terrazzamenti e le vigne sono stati gradualmente abbandonati e hanno ceduto il passo al bosco. Negli ultimi dieci anni tuttavia si può notare un'inversione di tendenza, con il ritorno all'agricoltura delle nuove generazioni e l'introduzione di nuovi vitigni di qualità, nello specifico Barbera ed Erbaluce di denominazione D.O.P. L'impianto urbanistico del paese è di tipo medievale. Il ricetto, ancora ben riconoscibile nei suoi elementi costitutivi, sorge su una piccola altura, percorso da una fitta rete di vicoli e protetto dall'antica e imponente torre-porta, sulla quale oggi si innalza il campanile.

## APPUNTAMENTI - PRO LOCO

**Sabato 20 e Domenica 21 Maggio - PIZZA IN PIAZZA**

**Venerdì 16 Giugno - FESTA DELLA BIRRA** - Carne alla brace e birra Paulaner

Serata in musica

**Sabato 17 Giugno - Calcio a tutta birra** - Carne alla brace e fiumi di birra Paulaner

Serata in musica

**Venerdì 25 - Sabato 26 e Domenica 27 Agosto - Festa Patronale San Genesio**

**A Settembre** - Gita a Gardaland

**A Novembre** - Cena della Bagna Caoda





# ROPPOLO

Via Giacinto Massa, 6 - 13883 Roppolo (To)

Tel. 0161 98424 - 987518 - Fax 0161 989427

**[www.comune.roppolo.bi.it](http://www.comune.roppolo.bi.it)**

[roppolo@ptb.provincia.biella.it](mailto:roppolo@ptb.provincia.biella.it) - [roppolo@pec.ptbiellese.it](mailto:roppolo@pec.ptbiellese.it)



La storia del Comune di Roppolo ha origini antiche. I primi insediamenti in questo territorio tra furono le tribù celto-liguri o victimule che lasciarono molte tracce del loro passaggio sul territorio e che furono scalzate poi dalle espansioni romane che utilizzarono la collina su cui sorge la parte alta del paese come roccaforte.

La collina roppolese passò poi nelle mani dei longobardi che riedificarono il castello medievale nella sua attuale forma.

Il maniero passò poi nelle mani di famiglie nobili come i Bichieri ed i Savoia che realizzarono anche la vicina chiesa dedicata a San Michele. Il Comune di Roppolo ebbe da sempre una vocazione agricola ed in particolare vinicola grazie a numerose coltivazioni di vigneti attualmente notevolmente abbandonate. Contò la presenza di importanti proprietari terrieri come il conte Bricherasio e la famiglia Rampone proprietaria dell'omonima villa.

Il Comune di Roppolo si trova sul cammino della via Francigena ed accoglie ogni anno centinaia di pellegrini grazie anche alla presenza di due b&b sul territorio. Ricca è l'attività culturale del Comune che conta la presenza di ben dieci associazioni sul territorio comunale.



Molte sono le manifestazioni in calendario durante l'anno a partire dal tradizionale carnevale conosciuto in tutta la zona per le specialità gastronomiche proposte. Il Comune di Roppolo vanta anche la presenza di una banda musicale la cui fondazione risale a 195 anni fa.



# SALA BIELLESE

Via Umberto I, 2 - 13884 Sala Biellese (Bi)

Tel. 015 2551118 - Fax 015 2551198

[www.comune.salabiellese.bi.it](http://www.comune.salabiellese.bi.it) - [sala.biellese@pec.ptbiellese.it](mailto:sala.biellese@pec.ptbiellese.it)



Sala Biellese è un antico abitato le cui origini sono sicuramente anteriori all'anno mille. Il suo territorio, immerso nel verde di un'area S.I.C. (Sito d'Interesse Comunitario) è posto su uno dei cordoni morenici della Serra, a 625 mt. d'altitudine.

Nella frazione di Bornasco è insediata l'attività artigianale della famiglia Massera con produzione di torcetti, paste d'melia, e specialità dolciarie della Serra. Sala è il paese della Resistenza, ospita la Mostra, il Museo itinerante e la Pinacoteca G. Ubertino con tabelle e spazi espositivi che raccolgono la memoria della guerra di Liberazione e della lotta partigiana.

Inoltre a Sala si può visitare un antico telaio a mano, lasciato dalla Rivolta delle Tessitrici del 4 febbraio 1896, il Rifugio degli Asinelli, il Centro di educazione Ambientale Andirivieni oltre a percorrere la ricca rete sentieristica di Semplicemente Serra, esplorando sentieri tematici di grande interesse paesaggistico e culturale, con tabelle informative che raccontano storia e tradizione dei luoghi, come aprire un libro passeggiando, ogni nuova proposta a qualche centinaio di passi dalla precedente.





# La fonte preziosa

Associazione Culturale

A Donato (Fraz. Casale) in vicolo Solferino, 14 **La fonte preziosa** è «luogo di ricerca e di amicizia», aperto a chi desideri trovare serenità e autenticità nei rapporti umani.

A tale scopo propone incontri, percorsi culturali, conferenze, esperienze di creatività e tecniche meditative, in cui si privilegiano dialogo e convivialità.

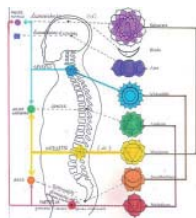
Si tengono corsi di:

Meditazione  
Cromatica

Benessere  
psicofisico

Crescita e  
Consapevolezza  
Metodo Louise Hay

Patchwork



La Comunità dei Soci si ritrova con cadenza quindicinale (sabato dalle 18 alle 22,30) per condividere e sviluppare esperienze e riflessioni tramite letture e commenti di testi che favoriscono la crescita interiore.

tel. 338 50 63 479

015 64 10 75





# SALUSSOLA

Piazza G. Garibaldi, 1 - 13885 Salussola (Bi)

Tel. 0161 998124 - Fax 0161 997276

[www.comune.salussola.bi.it](http://www.comune.salussola.bi.it)

[elettor.salussola@ptb.provincia.biella.it](mailto:elettor.salussola@ptb.provincia.biella.it)



La superficie comunale di Salussola è pari a 38,58 kmq., la più estesa fra tutti i comuni biellesi, seconda solo a Biella. Si ritiene che la parte collinare del comune di Salussola e di tutti gli altri comuni sulle propaggini terminali della Serra, in origine si chiamasse Mons Victimuli e che la parte del paese oggi chiamata Salussola Monte, ne fosse l'avamposto fortificato.

L'abitato di Salussola è ricco di tracce della storia del luogo passata e recente.

La popolazione supera di poco i 2000 abitanti occupati nell'agricoltura, nell'industria, nel commercio e nel terziario.

Il territorio è diviso da una parte pianeggiante e da una parete collinare; ai piedi della collina scorre da nord-ovest a sud-est, per circa 6,5 km. il torrente Elvo. La parte pianeggiante è attraversata da una discreta rete irrigua, che permette la coltivazione del riso.



## APPUNTAMENTI - PRO LOCO

**24 Febbraio all'11 Marzo** - Carnevale

**20 Maggio** - Teatro proposto dagli allievi delle primarie per i cortili del Borgo

**2 Luglio** - Terza edizione della camminata alla scoperta dei sentieri panoramici che uniscono le frazioni di Salussola A TAVOLA CON I VITTIMULI

**23 Ottobre** - Castagnata al polivalente

**8 Dicembre** - Pranzo sociale degli Alpini

**11 Dicembre** - Mercatino di Natale nel piazzale San rocco

**18 Dicembre** - Pranzo degli auguri



# TORRAZZO

Via Don Cabrio, 6 - 13884 Torrazzo (Bi)

Tel. 015 2551134 - Fax 015 2551134

[www.comune.torrazzo.bi.it](http://www.comune.torrazzo.bi.it) - [torrazzo@pec.ptbiellese.it](mailto:torrazzo@pec.ptbiellese.it)



Torrazzo con 218 abitanti è il meno popolato dei comuni della Serra. Sorge su una delle più elevate creste moreniche (622 m.s.l.), al confine con la Provincia di Torino. Le sue origini sono antichissime e solamente nel corso degli ultimi secoli è venuto a far parte del territorio biellese, avendo per lunghissimi periodi seguito le vicissitudini dei comuni dell'Anfiteatro Morenico di Ivrea, in particolare di Burolo. All'inizio del XX secolo contava quasi 1000 abitanti ma nei due dopoguerra fortissima è stata l'emigrazione, in particolare verso la Francia, ove i torrazzesi, in gran parte muratori, cercavano lavoro.

Ancora oggi si celebra l'ultima Domenica di gennaio, la festa di San Giulio, patrono dei muratori.



## APPUNTAMENTI - PRO LOCO

**Agosto:** Eventi legati alla Festività Patronale Dell'Assunta.

**14 Agosto:** Ore 22,00 Spettacolo Pirotecnico e serata danzante presso il Bocciodromo-Circolo Sportivo Parrocchiale.

**15 Agosto:** ore 18,00 Lotteria di Ferragosto e Serata di musica itinerante.

**29 Ottobre:** Tradizionale Castagnata.



**CABRIO EDILIZIA srl**

Via Massazza, 1 - 13885 Salussola (BI)

Tel. +39.0161.998604 Fax. +39.0161.998611

info@cabriogroup.it



[www.carnibotalla.com](http://www.carnibotalla.com)

**SPACCIO AZIENDALE**

MONGRANDO (BI)

VIA MAGHETTO 117

TEL 015 666103

APERTURA AL PUBBLICO:

GIOVEDÌ - VENERDÌ - SABATO

8.30-13.00 15.30-19.30

**MACELLERIA E SALUMERIA**

VERCELLI

CORSO M. ABBIATE 52 (fronte ospedale)

TEL 0161 249335

ORARIO SETTIMANALE

8.30-13.00 15.30-19.00

CHIUSO LUNEDÌ





# VIVERONE

Via Umberto I, 107 - 13886 Viverone (Bi)

Tel: 0161 987021 - Fax: 0161 987498

[www.comune.viverone.bi.it](http://www.comune.viverone.bi.it) - [viverone@ptb.provincia.biella.it](mailto:viverone@ptb.provincia.biella.it)

[tributi.viverone@pec.ptbiellese.it](mailto:tributi.viverone@pec.ptbiellese.it)



Viverone sorge dove la collina della Serra inizia ad abbassarsi e a curvare intorno al Lago. Il comune si estende da quota 300 m.s.l fino a ridosso del lago, suo vero fiore all'occhiello, dove le attività turistiche sono di particolare importanza. Nelle acque del lago, di origine sorgiva, sono presenti insediamenti palafitticoli - oggi patrimonio UNESCO- che hanno permesso di ipotizzare l'esistenza di una importante comunità preistorica. Sulle sponde del lago si possono passare vacanze rilassanti a contatto della natura e all'insegna dello sport, si può gustare la cucina tipica del luogo, in primis il Coregone, pesce pregiato dalle carni bianche tipico del luogo e sorseggiare i vini delle colline, in particolar modo l'Erbaluce Docg. Le numerose e varie tipologie ricettive riescono a soddisfare qualsiasi esigenza.

## APPUNTAMENTI 2017

### **Maggio**

- 7 Mercatino degli hobbisti sul lungo lago
- 26-28 Sagra del coregone
- 27 II° gara podistica non competitiva e baby color run
- 28 Lagovagando

### **Giugno**

- 4 Mercatino degli hobbisti sul lungo lago
- 25 Lagovagando

### **Luglio**

- 2 Mercatino degli hobbisti sul lungo lago
- 14-16 Festa delle birre artigianali
- 25 Fiera del paese
- 30 Lagovagando

### **Agosto**

- 6 Mercatino degli hobbisti sul lungo lago
- 24 Fuochi d'artificio sul lago

28 Cantacammingustando - itinerario enogastronomico sulla collina

### **Settembre**

- 3 mercatino degli hobbisti sul lungo lago
- 9 Bollicine in Jazz
- 24 Lagovagando

### **Ottobre**

- 1 Mercatino degli hobbisti sul lungo lago
- 29 Lagovagando

### **Novembre**

- 5 Mercatino degli hobbisti sul lungo lago

Tutte le domeniche e festivi (dal 1° maggio al 1° ottobre) Aperitivo in Battello sul lago alle ore 12.00

**Da Aprile a Settembre tutte le domeniche e festivi sarà aperto in zona porticciolo l'info point**

**Pagina Facebook @ViveroneProloco**



# ZUBIENA


Piazza Antonio Quaglino, 21 - 13888 Zubiena (Bi)

Tel. 015 660103 - Fax 015 660290

[www.comune.zubiena.it](http://www.comune.zubiena.it) - [zubiena@cert.ruparpiemonte.it](mailto:zubiena@cert.ruparpiemonte.it)



Zubiena sorge sopra la più grande morena d'Europa: la Serra, compresa nell'Anfiteatro Morenico di Ivrea. Da questi rilievi collinari ricchi di boschi e spettacolari paesaggi, si passa ai depositi fluvio-glaciali della Bessa, eclatante distesa di ciottoli di aspetto lunare e importante sito archeologico (aurifodina romana, II sec. a.c.). Molto note la fontana solforosa e quella dello Sciupin. A Zubiena Villa è ancora funzionante il Lavatoio Consorziale (1911). A Vermogno, frazione con struttura di borgo medioevale, si trovano il Centro Visite del Parco, il Museo dell'Oro e della Bessa, l'arena per la ricerca dell'oro. Rilevanti la Chiesa medioevale di San Nicolao e quella di origine romanica di San Cassiano. In frazione VERMOGNO potete trovare un agriturismo fruibile da Camper e Roulotteadiacente si può trovare un sentiero di circa 800 mtl in legno rialzato fruibile da carrozzine per disabili e famiglie con passeggino adentrandosi nel parco della Bessa ed i suoi cumuli di pietre creati ai tempi dei Romani per cercare l'oro, visiterete la miniera a cielo aperto più grande d'Europa.



## APPUNTAMENTI - PRO LOCO

**28 Maggio** - Raduno auto sportive anni 70/80/90

**Giugno** - Festa del castagno in fiore

**Luglio** - Festa della birra

**2-3 Settembre** - Festa dei campagnin

**Ottobre** - Castagnata

**Novembre** - Serate bagna càuda

**3 Dicembre** - Festa patronale

**24 Dicembre** - Serata auguri di Natale

Sito web: [www.prolocozubiena.it](http://www.prolocozubiena.it)

## APPUNTAMENTI VERMOGNO VIVE

Fagiolata di Carnevale

Vermogno e la Bessa prima domenica di ottobre



**FESTA RAINERO**  
Impresa **Edile** Artigiana

[www.impresaedilefestarainero.it](http://www.impresaedilefestarainero.it) | +393479453738